

KŮŇ Č. 45
TROJÚHELNÍK Č. 48
SLUNEČNÍ KRUŽNICE Č. 37
PROSTÉ ZKŘÍŽENÍ Č. 229

Souřadnice:

50°49'54.118"N, 14°48'24.909"E

50.8316994N, 14.8069192E

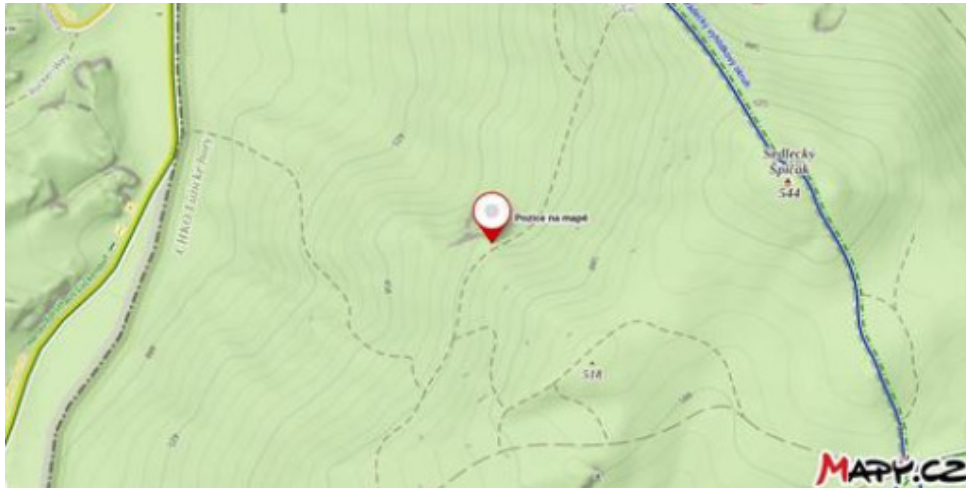
Místo nálezu: lesní cesta Úboční, východně od Hrádeckého zubu, hora Sedlecký Špičák

Poznámka:

Podobizna koňské hlavy směřuje vlevo – vpravo jde snad o zjednodušený obrys tváře medvědí. Na kameni jsou ještě další tváře. V levém dolním rohu lze rozpoznat sluneční kružnici. Patrna je i značka prostého zkřížení (vpravo dole).



Obrázek č. 1



Obrázek č. 2

KŮŇ Č. 46
TROJÚHELNÍK Č. 52
DAŽBOG Č. 3
SVARGA Č. 16
RYBA Č. 19
PRASE Č. 32

Souřadnice:

50°50'21.172" severní šířky, 14°47'36.816" východní délky

50.8392144N, 14.7935600E

Místo nálezů: lesní cesta Obtočná, lesní rozcestí Pod sklonem, ulice Ljepkarjecká-Lückendorferstraße, západní svah Mlýnskokamenné hory-Mühlsteinberg

Poznámka:

Pod podobiznou boha Slunce Dažboga na kameni v popředí lze rozpoznat rybu (jeho manželka bohyně Živa), prase a koně (s ním spojovaná zvířata). Svarga je na kameni v popředí vlevo a velká podobizna dalšího koně na kameni v pozadí nahoře.



Obrázek č. 1



Obrázek č. 2

KŮŇ Č. 47
PROSTÉ ZKŘÍŽENÍ Č. 244

Souřadnice:

50°50'21.378" severní šířky, 14°47'38.921" východní délky

50.8392717N, 14.7941447E

Místo nálezů: lesní rozcestí Ploché (lesní cesty Obtočná a lesní cesty Zkratková), severozápadní svah Mlýnskokamenné hory-Mühlsteinberg

Poznámka:

Podobizna koně je na přední svislé ploše kamene. Rozpoznat lze ještě další tváře a také značky prostého zkřížení.



Obrázek č. 1



Obrázek č. 2

KŮŇ Č. 48

PODOBIZNA Č. 623

Souřadnice:

(Nezobrazují se.)

?

?

Místo nálezů: snad východní okolí hory Modla

Poznámka:

Na kameni lze rozpoznat několik tváří (hlava koně je patrna uprostřed).



Obrázek č. 1

KŮŇ Č. 49
DAŽBOG Č. 6
SVARGA Č. 18

Souřadnice:

Skutečná poloha

50°50'20.000" severní šířky, 14°48'51.836" východní délky

50.8388889N, 14.8143989E

Poloha podle mapy

(Starý dvůr, Hrádek nad Nisou)

50°51'3.564" severní šířky, 14°50'35.804" východní délky

50.8509900N, 14.8432789E

Místo nálezů: lesní cesta Pytlácká, nad Starou hospodou, hora Sedlecký Špičák

Poznámka:

Podobizna slunečního boha Dažboga je v dolní světlé části kamene. Mezi očima je patrná svarga. Tvář obklopuje záře v podobě vlnovek. Vlevo od ní je podobizna koně – zvířete, který je s bohem Slunce spojován. Rozpoznat lze ještě další tváře.

Starý dvůr byl nejspíše opevněným dvorcem, který měl významné místo v hospodářství někdejšího Hrádku nad Nisou (Gródu, Gratu).



Obrázek č. 1/1



Obrázek č. 1/2

KŮŇ Č. 50
TROJÚHELNÍK Č. 62
DVOJICE Č. 57

Souřadnice:

50°50'14.680"N, 14°48'45.724"E

50.8374111N, 14.8127011E

Místo nálezu: lesní cesty Pytlácká, nad Starou hospodou, hora Sedlecký Špičák

Poznámka:

Na kameni lze kromě dvojice tváří (ležící, spojené bradami) rozpoznat několik tváří dalších a vpravo nahoře trojúhelník patrně s vyobrazenou koňskou hlavou.



Obrázek č. 1



Obrázek č. 2

KŮŇ Č. 51

Souřadnice:

Přibližná skutečná poloha

50°50'14.680"N, 14°48'45.724"E

50.8374111N, 14.8127011E

Poloha podle mapy

(obecní cesta Mezi poli)

50°51'27.014" severní šířky, 14°50'2.602" východní délky

50.8575039N, 14.8340561E

Místo nálezů: lesní cesty Pytlácká, nad Starou hospodou, hora Sedlecký Špičák

Poznámka:

Koňská hlava je zobrazena na kameni vlevo; rozpoznat lze ještě další tváře.



Obrázek č. 1



Obrázek č. 2

Přibližná skutečná poloha



Obrázek č. 3

Poloha podle mapy

KŮŇ Č. 52
PODOBIZNA Č. 629
SLUNEČNÍ KRUŽNICE Č. 48
PROSTÉ ZKŘÍŽENÍ Č. 254
PES Č. 35
SVARGA Č. 21

Souřadnice:

50°50'15.079" severní šířky, 14°48'46.033" východní délky

50.8375219N, 14.8127869E

Místo nálezů: lesní cesta Pytlácká, nad Starou hospodou, hora Sedlecký Špičák

Poznámka:

Podobizna se nachází při pravém okraji uprostřed. V jejím oku nalevo je sluneční kružnice s jednou ze značek prostého zkřížení. Další dvě kružnice jsou při horním okraji – v jedné z nich je svarga. Zhruba uprostřed je vyryta podobizna koně a v levé části kamene psa.



Obrázek č. 1



Obrázek č. 2

KŮŇ Č. 53
KOČKA Č. 16
PTÁK Č. 87
TROJÚHELNÍK Č. 65

Souřadnice:

Přibližná skutečná poloha

50°50'14.528" severní šířky, 14°48'45.443" východní délky

50.8373689N, 14.8126231E

Poloha podle mapy

50°51'18.187" severní šířky, 14°49'47.629" východní délky

50.8550519N, 14.8298969E

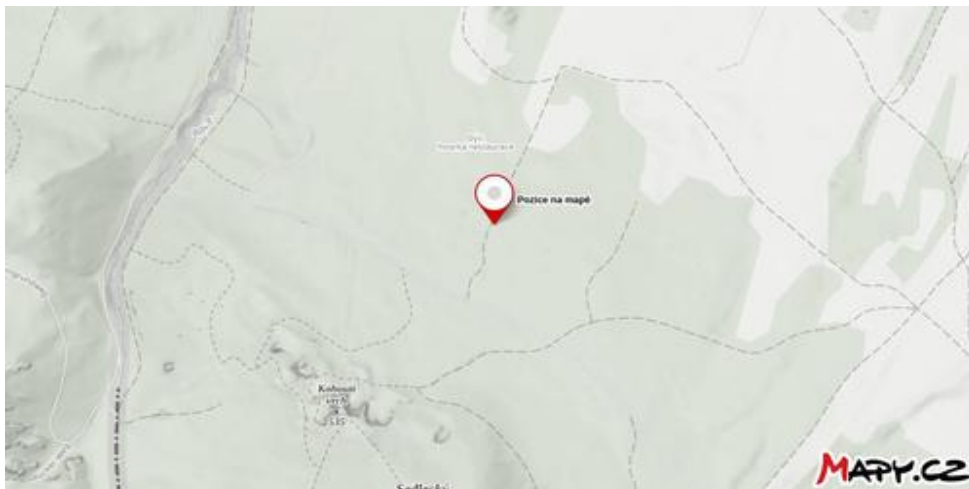
Místo nálezů: lesní cesta Pytlácká, nad Starou hospodou, hora Sedlecký Špičák

Poznámka:

Podobizna kočky je na levém okraji kamene, kůň uprostřed, pták vlevo od rozsedliny a trojúhelník vpravo od ní. Rozpoznat lze ještě další tváře.



Obrázek č. 1



Obrázek č. 2

Přibližná skutečná poloha



Obrázek č. 3

Poloha podle mapy

KŮŇ Č. 54
TROJÚHELNÍK Č. 71

Souřadnice:

Přibližná skutečná poloha

50°50'7.235" severní šířky, 14°48'33.606" východní délky

50.8353431N, 14.8093350E

Poloha podle mapy

(u Čistírny odpadních vod v Hrádku nad Nisou)

50°51'18.187" severní šířky, 14°49'47.629" východní délky

50.8550519N, 14.8298969E

Místo nálezů: lesní cesta Světlá, hora Sedlecký Špičák

Poznámka:

Podobizna koňské hlavy se nachází na trojúhelníkovém kameni v pozadí vlevo. Na obou kamenech pak lze rozpoznat další tváře.



Obrázek č. 1



Obrázek č. 2

Přibližná skutečná poloha



Obrázek č. 3

Poloha podle mapy

KÚŇ Č. 55

Souřadnice

50°49'37.974" severní šířky, 14°48'5.429"E východní délky

50.8273772N, 14.8014433E

Kov do hloubky 10 cm: ano (Olovený poklad)

Místo nálezů: Česká brána, Dlouhý žleb, lesní cesta Žitavská

Poznámka:

Kameny s čárami* měly snad v České bráně zajistit pomocnou, kouzelnickou ochranu místa přinejmenším do doby, než nechal tento úsek Žitavské obchodní stezky král Jan Lucemburský roku 1320 přeložit na schůdnější a také bezpečnější území (z Petrovic na Lěpkarjegy-Lückendorf).

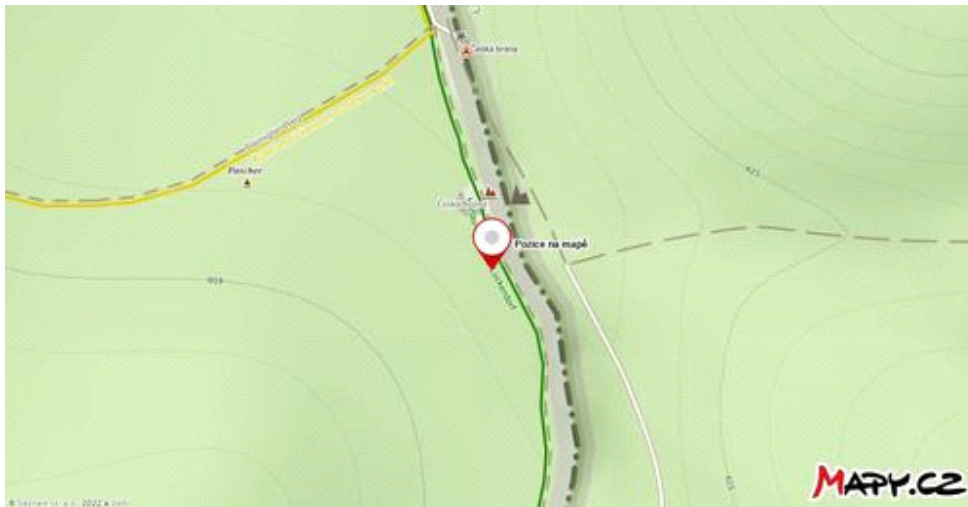
Čáry ovšem mohou představovat sluneční čáry (nasvědčovala by tomu podobizna koně na obrázku č. 1 uprostřed, zvířete, jenž je spojován s bohem Slunce Dažbogem), anebo krátké vousy na neoholené tváři ("strnisko" – obrázek č. 2/1), případně zuby (obrázek č. 2/2) – viz článek Česká brána.

* Slovo čára je z praslovanského kořene *ker- ‚řezat, dělat zářezy‘ (čára též ‚čára na zemi, kruh sloužící ke kouzelnickým účelům‘, čarovat/čarovat, dělat kouzelnické kruhy nebo čáry, případně ‚hádat, věštit podle čar na dlani‘).



Obrázek č. 1

Kámen s čárami a tvářemi



Obrázek č. 2

KŮŇ Č. 56
PODOBIZNA Č. 448
(se zuby a vlasy)

Souřadnice:

50°50'18.287" severní šířky, 14°47'46.547" východní délky

50.8384131N, 14.7962631E

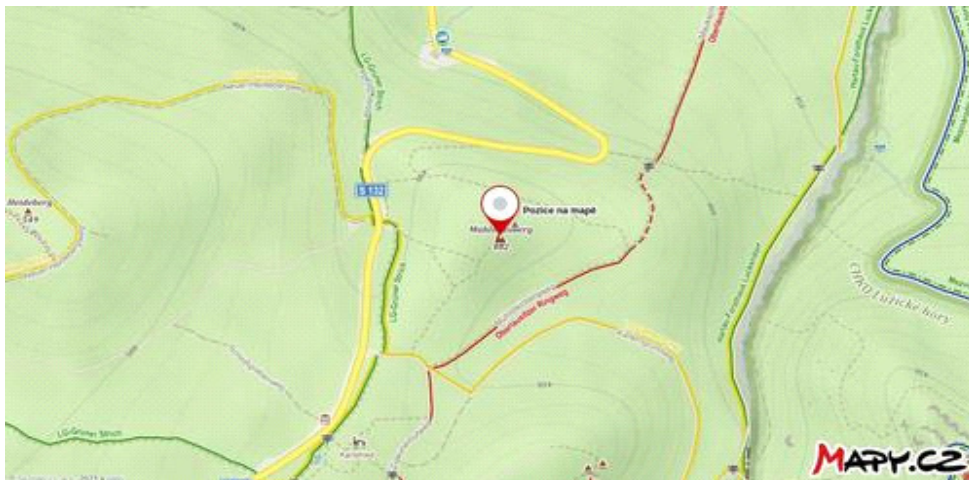
Místo nálezů: Mlýnskokamenná hora-Mühlsteinberg, Německo

Poznámka:

Na skále lze rozpoznat několik tváří. V horní polovině kamene uprostřed je zpodobněná hlava koně.



Obrázek č. 1



Obrázek č. 2

KŮŇ Č. 57

MEDVĚD Č. 15

Souřadnice:

50°50'22.769" severní šířky, 14°47'20.170" východní délky

50.8396581N, 14.7889361E

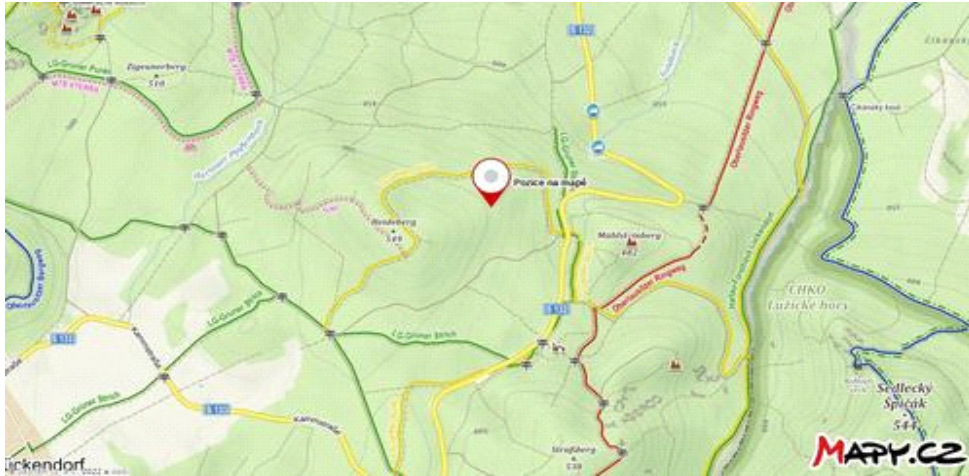
Místo nálezu: Pohanská hora-Heideberg, Německo

Poznámka:

Medvědí tvář je patrná vpravo na větším kameni, vedle ní je pravděpodobně podobizna koňská.



Obrázek č. 1



Obrázek č. 2

KŮŇ Č. 58
PROSTÉ ZKŘÍŽENÍ Č. 197
PTÁK Č. 9

Souřadnice:

50°49'53.936" severní šířky, 14°48'42.030" východní délky

50.8316489N, 14.8116750E

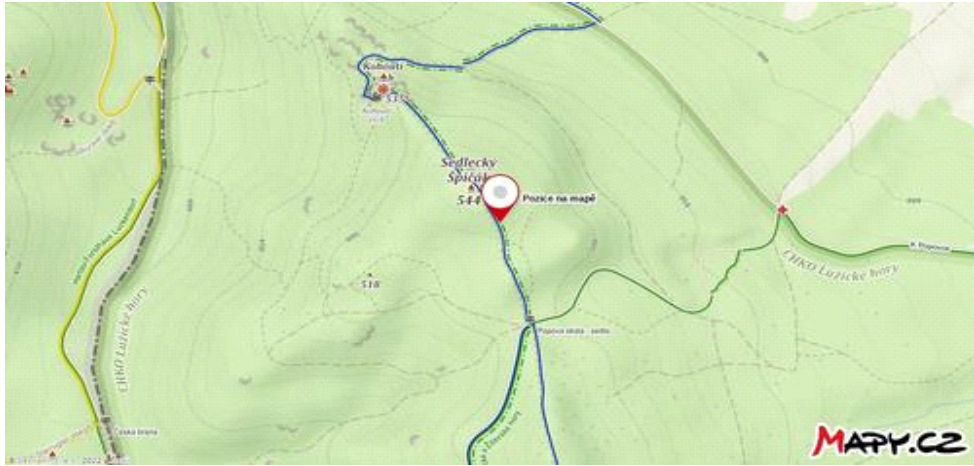
Místo nálezů: Hadí dvůr, hora Sedlečský Špičák

Poznámka:

Zobák ptačí hlavy je v pravé horní části snímku. Na skalisku lze rozeznat více tváří a dole značku prostého zkřížení a vpravo dole hlavu koně.



Obrázek č. 1



Obrázek č. 2